

COMUNE DI SANTA FIORA

provincia di Grosseto

Piano Regolatore Generale



PIANO STRUTTURALE

CARTA DEI GEOTOPI

1:25.000

Marzo 2007

tav. **G 12**

PROGETTISTI INCARICATI:








Dott. Arch. Paolo Giannelli

Dott. Geol. Daniele Nenci

Dott. Agr. Fabio Menchetti

Il Sindaco
Renzo Verdi
L'Assessore all'urbanistica
Renzo Verdi
Il Garante dell'Informazione
Geom. Maurizio Manni
Il Responsabile del Procedimento
Geom. Maurizio Onofri
Ufficio Urbanistica
Geom. Maurizio Onofri

Legenda

-  Aree carsiche
-  Aree di interesse geologico-paesaggistico
- Aree di interesse mineralogico:
 -  Miniere abbandonate
 -  Cave attive
 -  Cave abbandonate
-  Aree di emissione di idrogeno solforato
-  Confini comunali

